Карта планируемого размещения объектов инженерной инфраструктуры местного значения сельского поселения Елшанка муниципального района Сергиевский Самарской области

Карта планируемого размещения объектов инженерной инфраструктуры местного значения
с. Елшанка муниципального района Сергиевский Самарской области

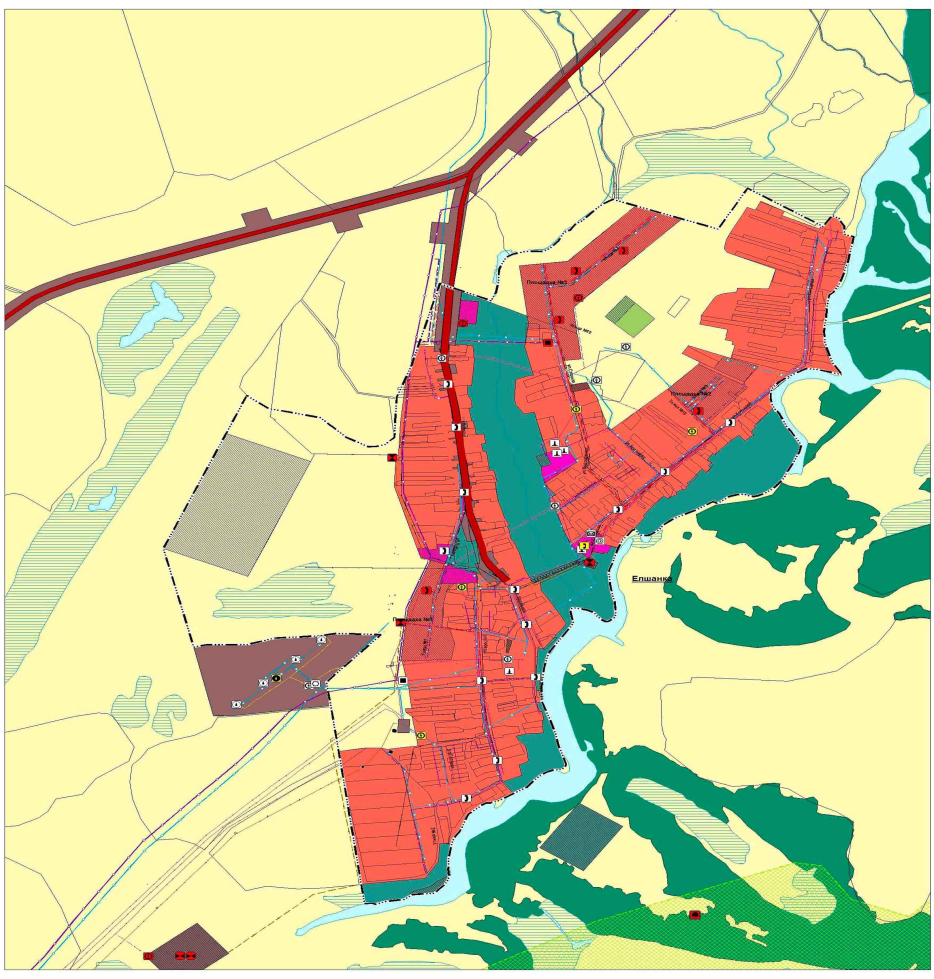

Карта планируемого размещения объектов инженерной инфраструктуры местного значения
с. Мордовская Селитьба муниципального района Сергиевский Самарской области

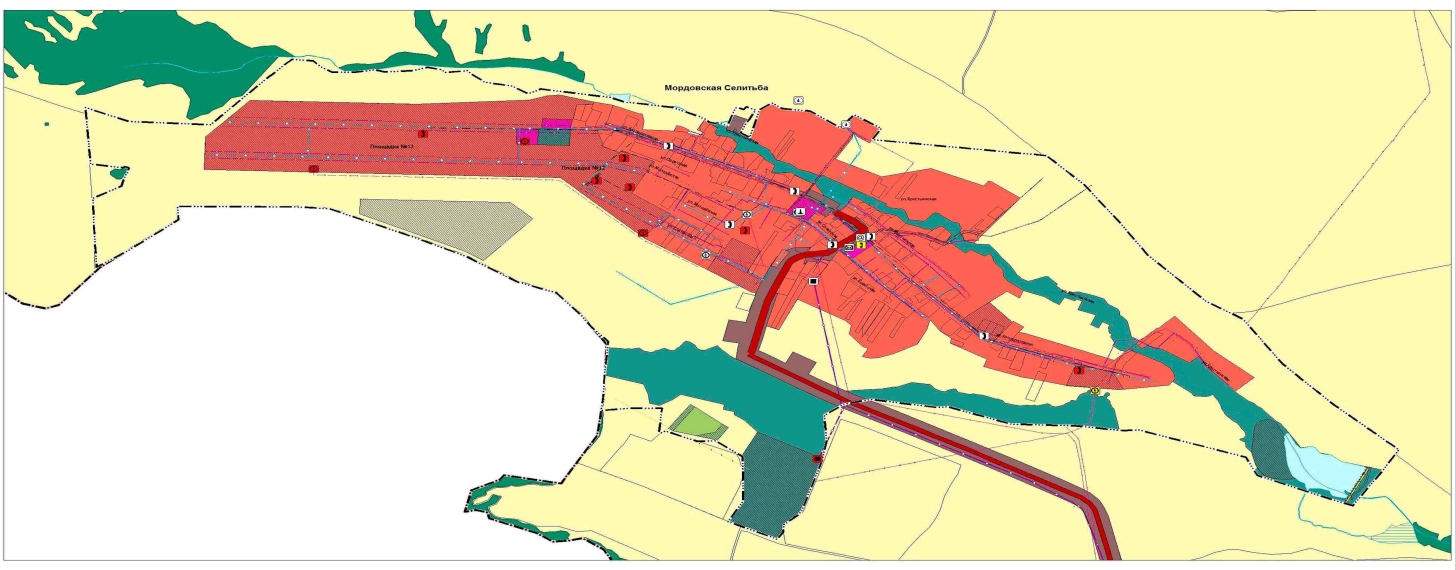

Карта планируемого размещения объектов инженерной инфраструктуры местного значения
д. Большие Печерки муниципального района Сергиевский Самарской области

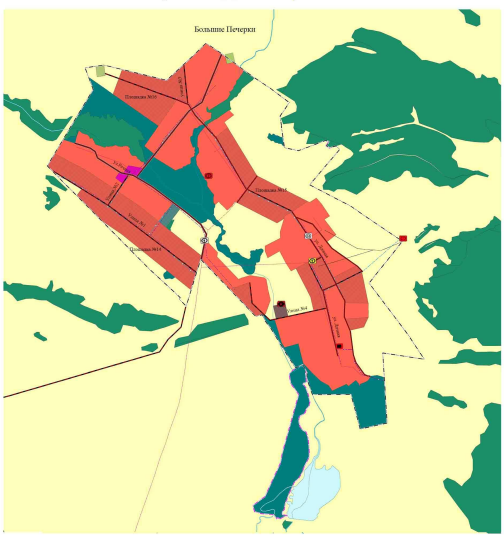

Карта планируемого размещения объектов инженерной инфраструктуры местного значения
п. Отрада муниципального района Сергиевский Самарской области

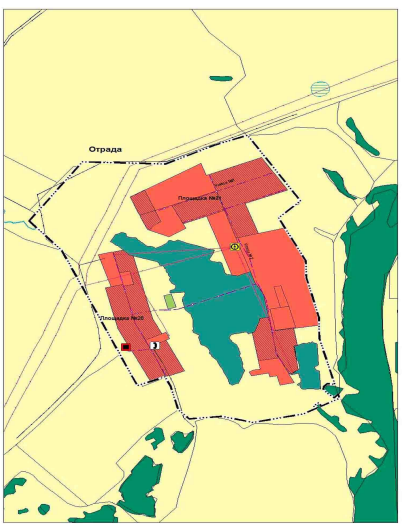

Карта планируемого размещения объектов инженерной инфраструктуры местного значения с. Чекалино муниципального района Сергиевский Самарской области

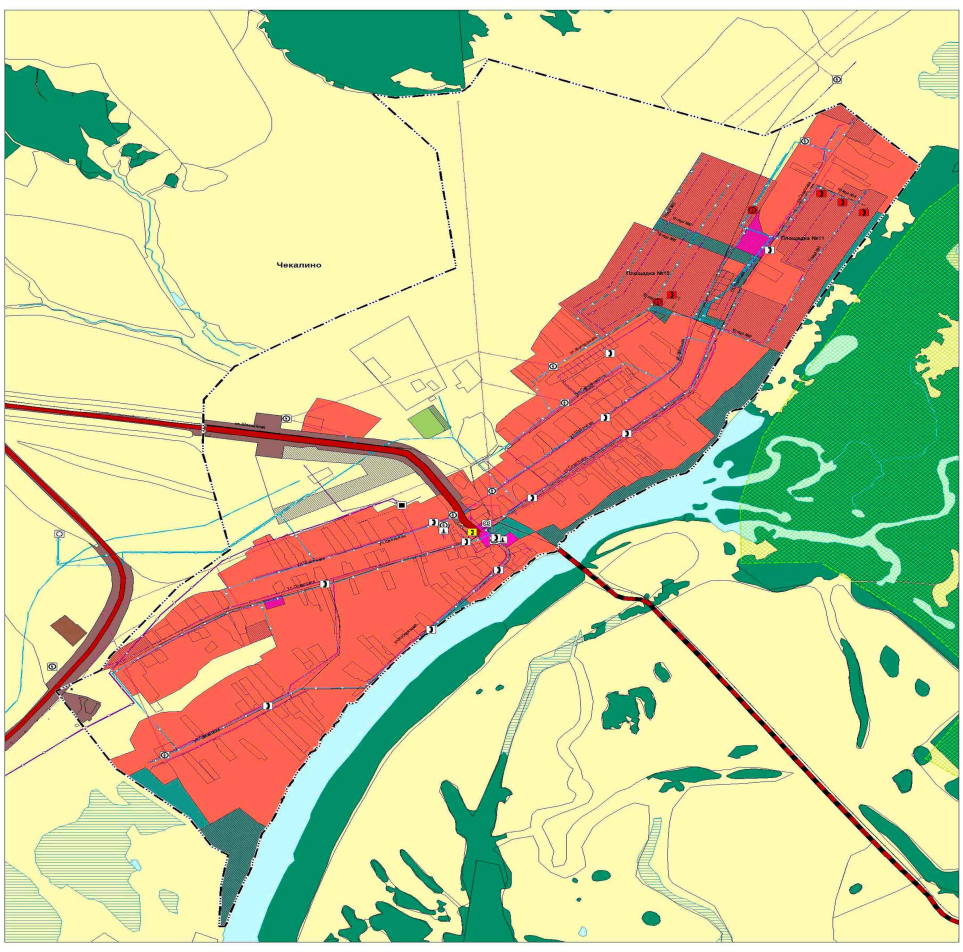

Карта планируемого размещения объектов инженерной инфраструктуры местного значения
д. Большая Чесноковка муниципального района
Сергиевский Самарской области

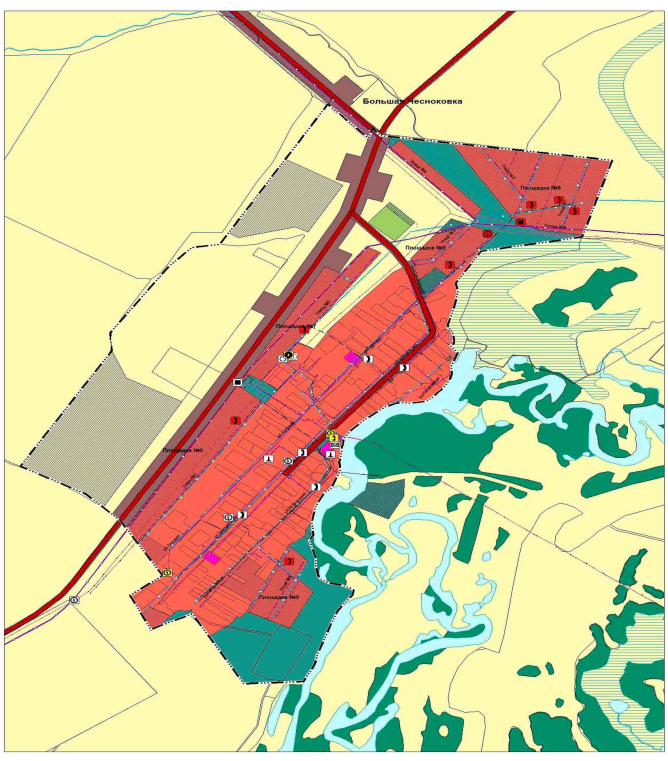

Условные обозначения:

Границы субъектов Российской Федерации, муниципальных образований, населенных пунктов. Существующие
Границы единиц административно-территориального деления Российской Федерации
- Граница муниципального района
- Граница сельского поселения
- Граница населенного пункта

Сведения ЕГРН
Границы земельных участков в соответствии с данными ЕГРН
- Границы земельных участков

Иная информация о состоянии, об использовании, ограничениях использования территорий. Существующие
Функциональные зоны
- Жилые зоны
- Зона лесов
- Зоны рекреационного назначения
- Зоны сельскохозяйственного использования
- Зоны специального назначения
- Общественно-деловые зоны
- Производственные зоны, зоны инженерной и транспортной инфраструктур
- Производственная зона

Иная информация о состоянии, об использовании, ограничениях использования территорий. Планируемые
Функциональные зоны
- Жилые зоны
- Зона рекреационного назначения
- Зоны специального назначения
- Зоны сельскохозяйственного использования
- Общественно-деловые зоны
- Производственные зоны, зоны инженерной и транспортной инфраструктур
- Производственная зона

Объекты транспортной инфраструктуры. Существующие
Автомобильные дороги
- Автомобильные дороги регионального или межмуниципального значения

Объекты транспортной инфраструктуры. Планируемые
Автомобильные дороги
- Автомобильные дороги регионального или межмуниципального значения

Объекты трубопроводного транспорта и инженерной инфраструктуры. Существующие
Гидротехнические сооружения
- Водоподпорные и водонапорные гидротехнические сооружения
- Регулирующие и выправительные гидротехнические сооружения

Линии электропередачи (ЛЭП)
- Линии электропередачи 10 кВ
- Линии электропередачи 35 кВ
- Линии электропередачи 6 кВ

Магистральные трубопроводы для транспортировки жидких и газообразных углеводородов
- Магистральный газопровод

Объекты водоснабжения
- Артезианская скважина
- Водозабор
- Водонапорная башня

Объекты добычи и транспортировки газа
- Пункт редуцирования газа (ГРП)

Объекты связи
- Иной объект связи для непосредственного обслуживания населения
- Объекты почтовой связи
- Пункт коллективного доступа

Объекты теплоснабжения
- Источник тепловой энергии

Распределительные трубопроводы для транспортировки газа
- Газопровод распределительный высокого давления
- Газопровод распределительный низкого давления

Сети водоснабжения
- Водовод
- Водопровод

Сети теплоснабжения
- Теплопровод распределительный (квартальный)

Сети электроснабжения
- Линия связи

Электрические подстанции
- Трансформаторная подстанция (ТП)

Объекты трубопроводного транспорта и инженерной инфраструктуры. Планируемые
Гидротехнические сооружения
- Водоподпорные и водонапорные гидротехнические сооружения, реконструируемые
- Регулирующие и выправительные гидротехнические сооружения, реконструируемые

Линии электропередачи (ЛЭП)
- Линии электропередачи 10 кВ
- Линии электропередачи 6 кВ

Объекты водоснабжения
- Канализационная насосная станция (КНС)
- Очистные сооружения (КОС)

Объекты водоснабжения
- Водозабор
- Водозабор, реконструируемые
- Водонапорная башня

Объекты добычи и транспортировки газа
- Пункт редуцирования газа (ГРП)

Объекты связи
- Автоматическая телефонная станция, реконструируемые
- Иной объект связи для непосредственного обслуживания населения

Распределительные трубопроводы для транспортировки газа
- Газопровод распределительный высокого давления
- Газопровод распределительный низкого давления

Сети водоснабжения
- Канализация напорная
- Канализация самотечная

Сети водоснабжения
- Водопровод

Сети электроснабжения
- Линия связи

Электрические подстанции
- Трансформаторная подстанция (ТП)
- Трансформаторная подстанция (ТП), реконструируемые

Особо охраняемые природные территории. Планируемые
Особо охраняемые природные территории
- Памятник природы
- Памятник природы

Природные объекты. Существующие
Поверхностные водные объекты
- Болото
- Водоем (озеро, пруд, обводненный карьер, водохранилище)
- Водоток (река, ручей, канал)
- Водоток (река, ручей, канал)

50 0 50 100 150 200
в 1 см 50 м

							3229923/02133-2023/ІІІ (69)
Изм.	Кол.уч.	Лист	№док.	Подп.	Дата		Заказчик: АО «Самаранефтегаз» Карта планируемого размещения объектов инженерной инфраструктуры местного значения сельского поселения Елшанка муниципального района Сергиевский Самарской области
Гл.инженер пр.		Мочалов А.В.				Сельского поселения Елшанка муниципального района Сергиевский Самарской области	Стадия: П; Лист: ; Масштаб: 1:5000
Гл.специалист		Абдрашитов Т.Т.					
						АО «Волгастройгаз»	

Карта планируемого размещения объектов инженерной инфраструктуры местного значения сельского поселения Елшанка муниципального района Сергиевский Самарской области

АО «Волгастройгаз» планировочное бюро городского округа Самара